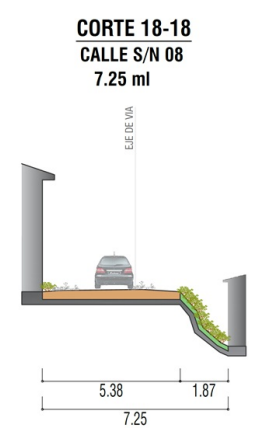
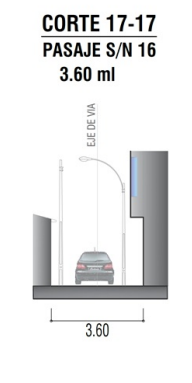
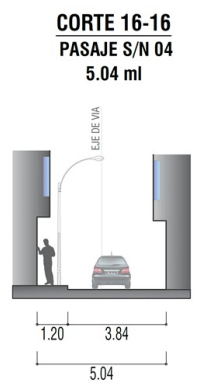
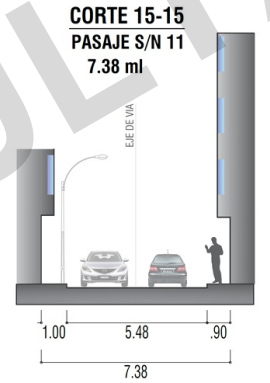
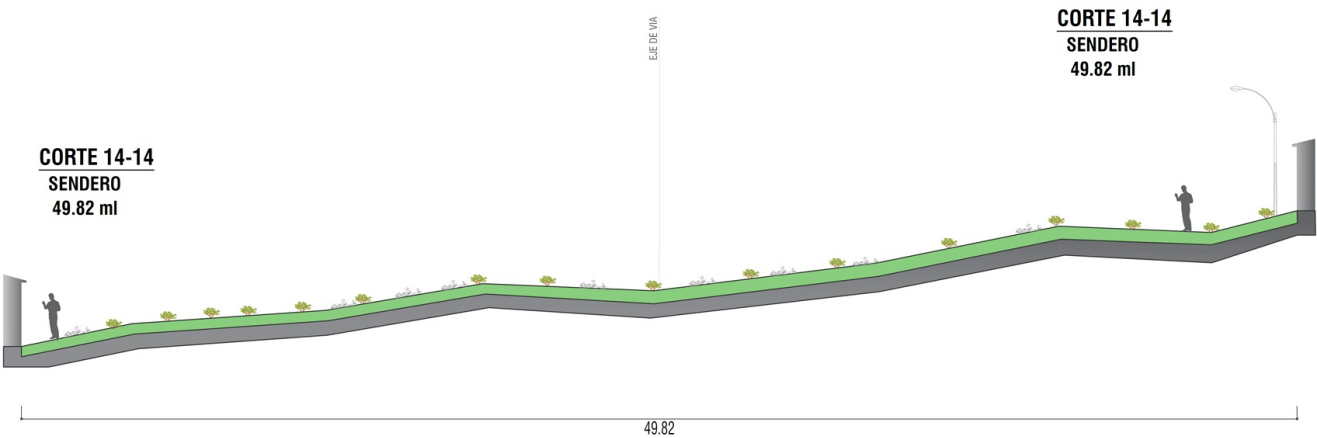
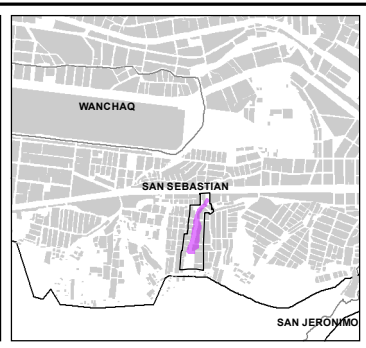


**SECCIONES VIALES**



**LEYENDA**

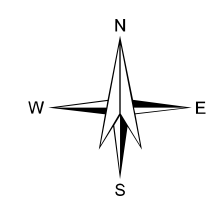
- VIA SIN AFIRMAR
- VIA AFIRMADA
- AREA VERDE
- VIA PAVIMENTADA



- LEYENDA**
- ZRESS13
  - AMBITO DE LA ZRESS13
  - AGRUPACIONES URBANAS
  - MANZANAS ENTORNO URBANO
  - AREAS DE APORTE
  - ZONA DE PROTECCION AMBIENTAL
  - ZONA DE EXCLUSION AEREA
  - BORDE URBANO
  - CURVAS DE NIVEL
  - OCUPACION ACTUAL
  - VEREDAS EXISTENTES
  - HITO FRANJA MARGINAL
  - MURO EXISTENTE
  - GRADAS EXISTENTES

- LEYENDA**
- COBERTURA DEL TRANSPORTE URBANO**
- RADIO DE COBERTURA 250 m
  - PARADERO
- EMPRESA DE TRANSPORTE URBANO**
- Empresa Multiservicios Correcamino s S.A.
  - Empresa de Transportes C-4-M S.A.
  - Empresa de Transportes Doradino SRL.
  - Empresa de Transportes El Dorado S.A.

**ESCALA GRÁFICA**



SISTEMA DE COORDENADAS:  
WGS 1984 UTM Zone 19S  
Projection: Transverse Mercator  
Datum: WGS 1984  
False Easting: 500,000.0000  
False Northing: 10,000,000.0000  
Central Meridian: -69.0000  
Scale Factor: 0.9996  
Latitude Of Origin: 0.0000  
Units: Meter

<b>PLAN ESPECIFICO ZRESS13</b>					
PROYECTO: "MEJORAMIENTO Y RECUPERACIÓN DE LAS CONDICIONES DE HABITABILIDAD URBANA EN 41 ZONAS DE REGLEMENTACIÓN ESPECIAL DE LA PROVINCIA DE CUSCO"					
MAPA: ESTRUCTURA VIAL: RUTAS DE TRANSPORTE URBANO Y SECCIONES VIALES					
AGRUPACIONES Y/O SECTOR: QUEBRADA S/N; APV. UVIMA VII ELVIO MIRANDA, HORACIO, ZEVALLOS GOMEZ, SOL NACIENTE, VERA VELASCO, AGRUPACION URBANA S/N					
FUENTE: - PMU CUSCO - SGO/TP - PMU CUSCO - SGO/TP - LEVANTAMIENTO TOPOGRAFICO 41 ZRE - FICHA TÉCNICA 41 ZRE - HABILITACIONES URBANAS		UBICACIÓN: REGION : CUSCO PROVINCIA : CUSCO DISTRITO : SAN SEBASTIAN		ELABORADO POR: EQUIPO TECNICO PM41ZRE	
ESCALA: MARZO - 2022		LOS LÍMITES DISTRITALES SON REFERENCIALES		<b>MD-FC 03C</b>	